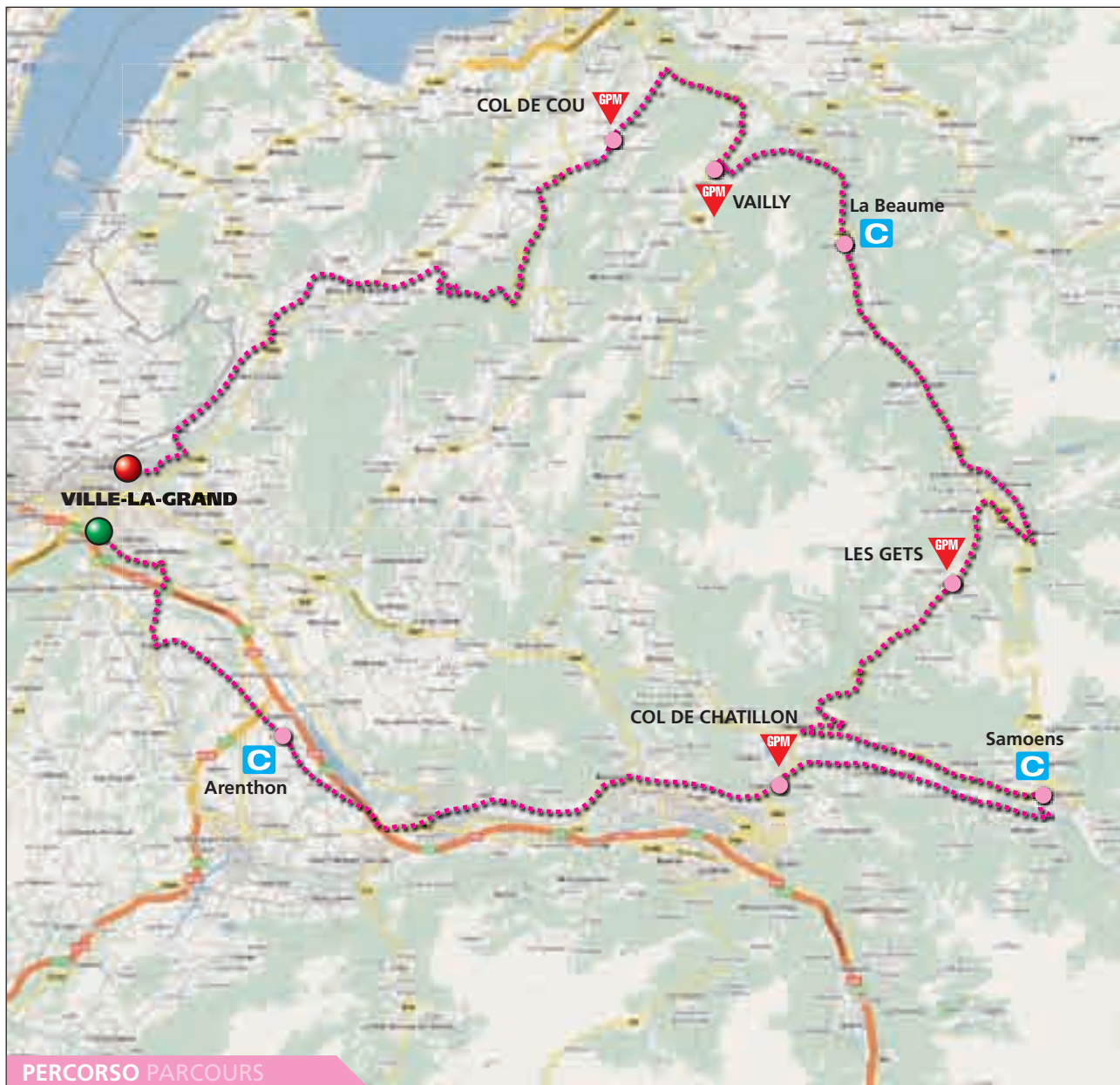


VILLE-LA-GRAND ► VILLE-LA-GRAND


PLANIMETRIE DI TAPPA

PLAN DE L'ÉTAPE



ALTIMETRIE

PROFILS



COMITATO D'ONORE COMITÉ D'HONNEUR



M. Raymond BARDET
Vice Président du Conseil Général de la Haute Savoie
Maire de Ville-La-Grand

M. Daniel DE CHIARA
Maire adjoint aux Sports et Finances de Ville-La-Grand

M. Philippe DELAHAYE
Directeur Général des Services de Ville-La-Grand

M. Donat CORDONNIER
Directeur Général des Services Techniques de Ville-La-Grand

M. Manuel GIORDANO
Responsable des Sports de Ville-La-Grand

M. Bruno JACQUES
Brigadier Chef Police Municipale de Ville-La-Grand

M. Jean Luis BROZE
Responsable Centre Technique Municipal de Ville-La-Grand

M. Didier CHAMBAZ
Responsable Communication de Ville-La-Grand

DISPOSIZIONI DI PARTENZA DISPOSITIONS DE DÉPART

- RITROVO - RENDEZ-VOUS:
Parking de la Bergerie - Place du Bonheur
- 10.00-11.20 Firma partenza - Signature départ
Mairie - Rue du Mole
- 11.30 Trasferimento al luogo di partenza reale
- 11.45 Partenza - départ
Carrefour de l'Europe (Annemasse)
direzione - direction Bonneville

DISPOSIZIONI DI ARRIVO DISPOSITIONS D'ARRIVÉE

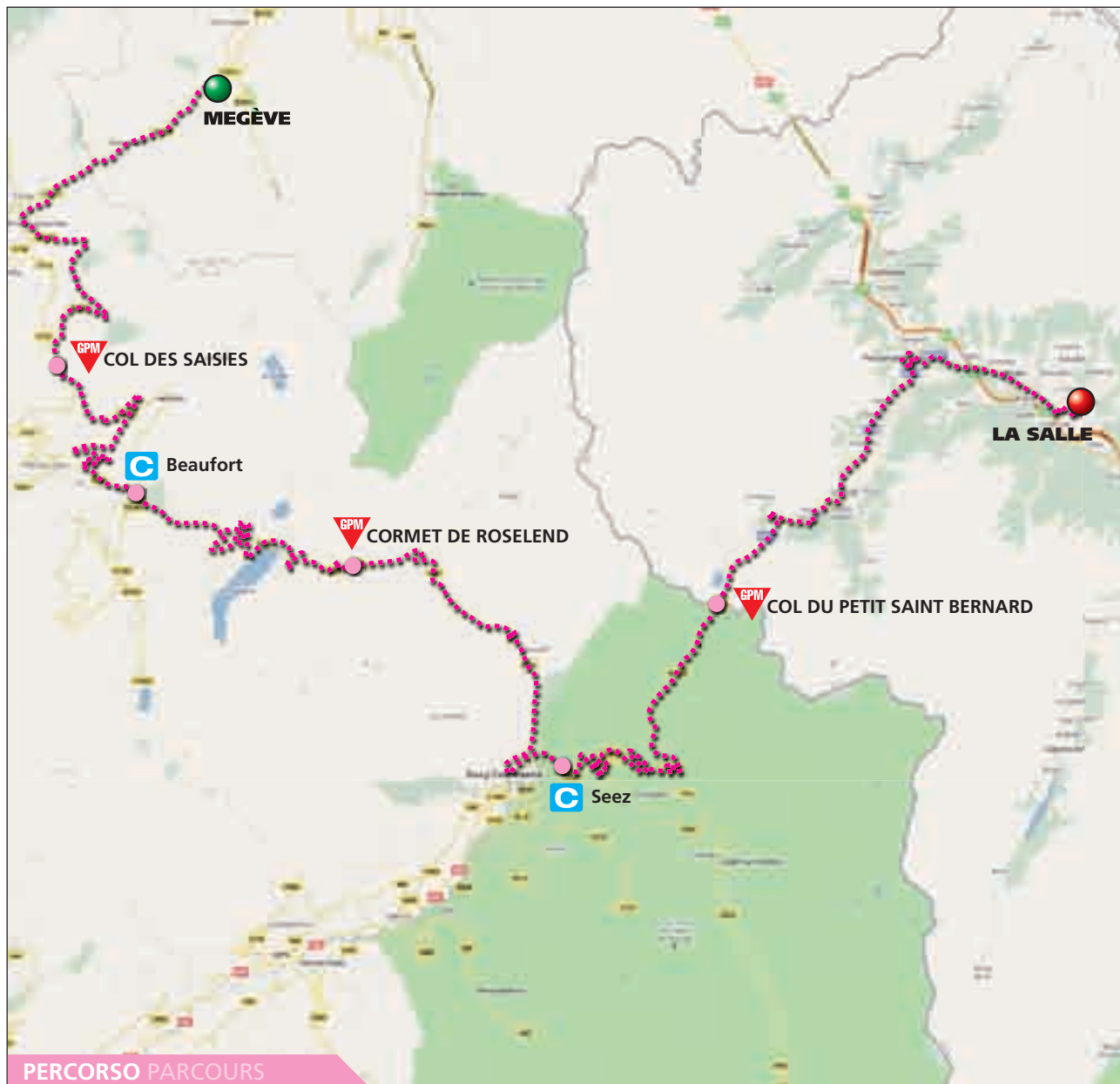
- ARRIVO - ARRIVÉE:
Rue du Bois de la Rose
- QUARTIER TAPPA - PERMANENCE:
Residence Les Maniolas - Place du Bonheur
- CONTROLLO MEDICO - CONTRÔLE MÉDICAL:
Centre Technique de Ville-La-Grand
Rue des deux Montagnes

Str.	Alt.	Località	Distanza Km		Ora passaggio	
			Parz.	Prog.	40 km/h	45 km/h
VILLE-LA-GRAND						
D.1205	433	ANNEMASSE - Carrefour de l'Europe		0,0	11.45	11.45
D.1205D.202	479	Intersection	3,7	3,7	11.49	11.49
D.202	470	ARTHAZ	0,4	4,1	11.50	11.49
D.202/D2	410	Intersection	1,3	5,4	11.52	11.51
D.2/D.19	470	REIGNIER	1,6	7,0	11.54	11.53
D.19	461	L'ECULAZ	2,4	9,4	11.57	11.56
D.19D.903	460	Intersection	1,7	11,1	11.59	11.58
D.19	455	SCIENRIER	0,2	11,3	12.00	11.58
D.19	445	ARENTHON	2,6	13,9	12.03	12.01
D.19D.1203	450	Intersection	4,4	18,3	12.09	12.06
D.1203	450	BONNEVILLE	2,7	21,0	12.13	12.10
D.1203D.6	530	AYSE	3,0	24,0	12.17	12.14
D.6/D.19	475	MARIGNIER	5,4	29,4	12.24	12.20
D.6/D.902	738	COL DE CHATILLON	7,1	36,5	12.41	12.34
D.904/D.4	665	LA RIVIERE ENVERSE	5,5	42,0	12.48	12.40
D.4	690	MORILLON	2,8	44,8	12.52	12.44
D.4/D.907	699	SAMOENS	4,6	49,4	12.59	12.50
D.907	670	VERCHAIX	3,9	53,3	13.04	12.55
D.907D.902	645	TANINGES	7,0	60,3	13.13	13.03
D.902	965	PONT DES GETS	6,8	67,1	13.30	13.18
D.902	1163	LES GETS	3,1	70,2	13.37	13.25
D.902D.28	960	MORZINE (Centro)	7,5	77,7	13.45	13.32
D.28D.902	835	PONT DES PLAGNES	3,6	81,3	13.48	13.36
D.902	810	ST. JEAN D'AULPS	4,4	85,7	13.54	13.40
D.902	667	LA BEAUME	5,8	91,5	14.00	13.46
D.902	705	LE JOTTY	4,2	95,7	14.06	13.52
D.902D.22	815	LA VERNAZ	2,3	98,0	14.12	13.56
D.22	600	OUTRE BREVON	3,8	101,8	14.16	14.00
D.22D.26	780	VAILLY	1,8	103,6	14.21	14.04
D.26	810	VAILLY	1,0	104,6	14.23	14.06
D.26	790	REYVROZ	1,7	106,3	14.25	14.08
D.35	660	LE LYAUD	5,9	112,2	14.32	14.14
D.35	620	ORCIER	4,3	116,5	14.37	14.19
D.35D.12	635	Intersection	1,0	117,5	14.39	14.21
D.12	1075	COL DE COU	7,8	125,3	14.58	14.36
D.12D.35	600	FESSY	6,8	132,1	15.05	14.43
D.903	580	BONS EN CHABLAIS	3,6	135,7	15.10	14.47
D.903D.35	590	BRENS	2,7	138,4	15.14	14.51
D.35D.101	560	CHEZ COUTY	1,6	140,0	15.16	14.52
D.1	525	MACHILLY	1,2	141,2	15.17	14.54
D.1	535	MONNIAZ	1,8	143,0	15.20	14.56
D.1/D.15	515	JUVIGNY	4,0	147,0	15.26	15.01
D.15	440	VILLE-LA-GRAND - Rue du Soleil Levant	1,4	148,4	15.27	15.03
	530	VILLE-LA-GRAND - Rue des 2 Montagnes	0,9	149,3	15.29	15.04
	535	VILLE-LA-GRAND - Rue du Bois de la Rose	0,7	150,0	15.30	15.05




PLANIMETRIE DI TAPPA

PLAN DE L'ÉTAPE



ALTIMETRIA

PROFIL



COMITATO D'ONORE COMITÉ D'HONNEUR



M.me Sylviane GROSSET JANIN
Maire de Megève

M. Lionel BURILLE
Adjoint au Maire de Megève en charge du sport

M. Alain DELMAS
Président du Club des sports de Megève

M. Giles FOSSOUD
Directeur du Club des sports de Megève

M. Edouard APERTET
Coordinateur du service Événementiel de Megève

M. Gilbert PERRIN
Animateur sportif de Megève



COMUNE DI
LA SALLE

Sig. Cassiano PASCAL
Sindaco del Comune di La Salle

Sig. Antonio CHIARELLA
Vice Sindaco del Comune di La Salle
Assessore alle Finanze e Bilancio - Servizi sociali

Sig. Franco OTTOZ
Assessore ai Lavori pubblici e tecnico-manutentivi - Personale

Sig. Attilio TAMPAN
Assessore al Turismo e Spettacoli - Istruzione e cultura

Sig. Enrico DONNET
Assessore all'Agricoltura - Sport

Sig. Riccardo BIELLER
Presidente della Comunità Montana Valdigne Mont Blanc

DISPOSIZIONI DI PARTENZA DISPOSITIONS DE DÉPART

- RITROVO - *RENDEZ-VOUS*: Palais des Sports
- 10.30-11.45 Firma partenza - *Signature départ*
- 11.55 Trasferimento al luogo di partenza reale
- 12.00 Partenza reale all'uscita della città

DISPOSIZIONI DI ARRIVO DISPOSITIONS D'ARRIVÉE

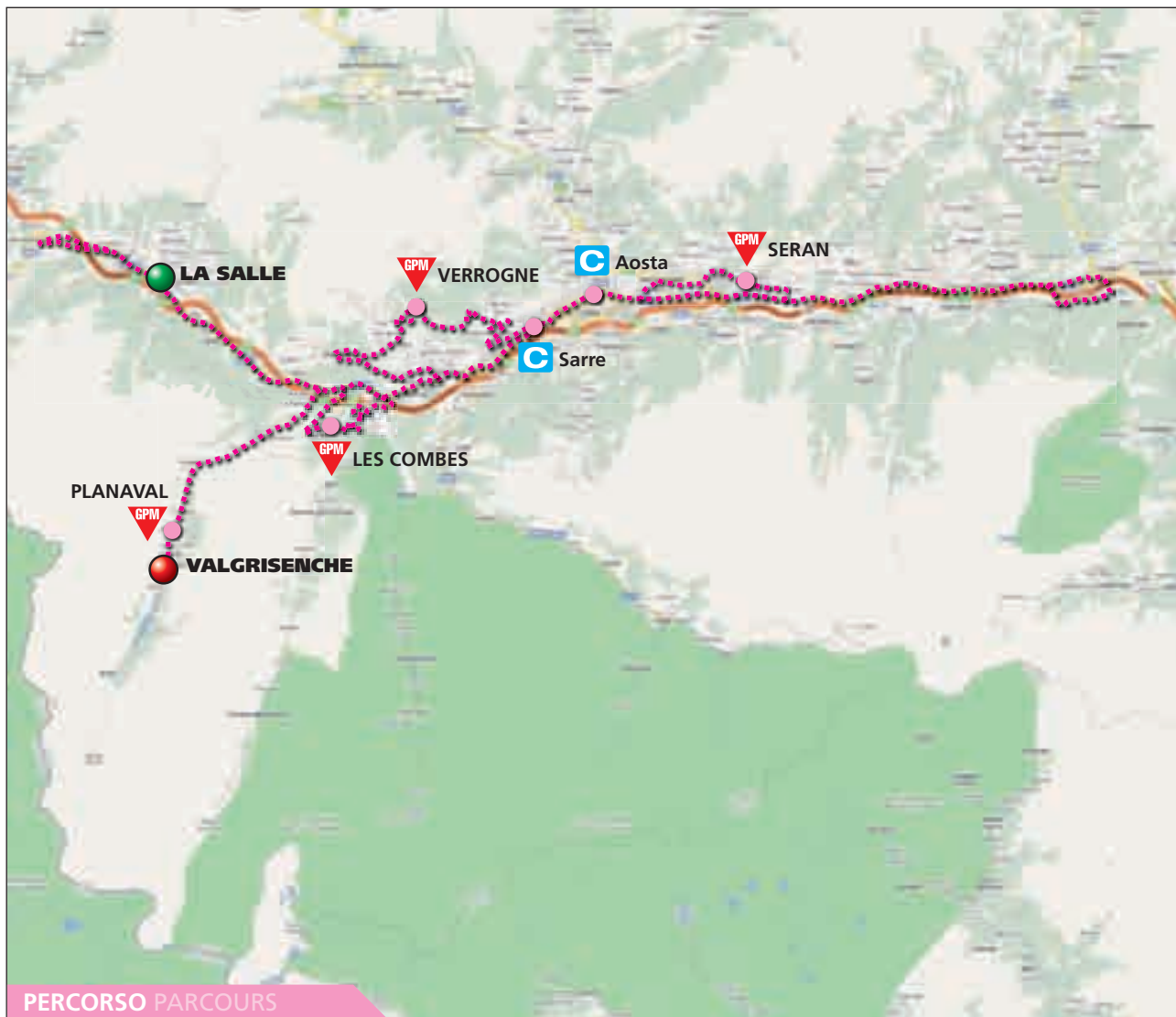
- ARRIVO - *ARRIVÉE*: Via Col Serena
- QUARTIER TAPPA - *PERMANENCE*: Municipio
- CONTROLLO MEDICO - *CONTRÔLE MÉDICAL*:
Camper in prossimità dell'arrivo

Str.	Alt.	Località	Distanza Km		Ora passaggio	
			Parz.	Prog.	35 km/h	40 km/h
MEGÈVE						
D.1212	1113	MEGEVE (sortie)		0,0	12.00	12.00
D.1212	1038	PAZ SUR ARLY	4,0	4,0	12.04	12.04
D.1212D.218	1000	Intersection	3,4	7,4	12.08	12.07
D.218	1134	NOTRE DAME DE BELLECOMBE	2,8	10,2	12.16	12.13
D.218	1225	CHELOU	1,5	11,7	12.20	12.16
D.218	1292	EXCOFFONIERE LE PLANAY	1,6	13,3	12.24	12.20
D.218	1428	ARCANIÈRE	2,2	15,5	12.30	12.25
D.218	1635	COL DES SAISIES	6,4	21,9	12.44	12.39
D.218	1350	LES PEMONTS	4,6	26,5	12.48	12.43
D.218	1220	Bv. Hauteluçe	2,0	28,5	12.50	12.44
D.218D.925	710	LA PIERRE	8,7	37,2	12.58	12.52
D.217	743	BEAUFORT	2,6	39,8	13.02	12.55
D.217	1685	COL DE MERAILLET	12,4	52,2	13.36	13.24
D.217	1590	Fine Lago / Fond du lac	2,3	54,5	13.40	13.28
D.902	1968	CORMET DE ROSELEND	6,0	60,5	13.56	13.41
D.902	1550	Bv. Les Chappieux	6,6	67,1	14.02	13.47
D.902	1369	CRETS DE BETTEX	2,3	69,4	14.04	13.49
D.902	1084	BONNEVAL	5,5	74,9	14.09	13.54
D.902	970	LE CHATELARD	3,1	78,0	14.12	13.57
D.902	840	BOURG ST. MAURICE	2,2	80,2	14.14	13.59
D.902D.190	907	SEEZ	2,8	83,0	14.18	14.03
D.190	1030	VILLARD DESSUS	2,5	85,5	14.25	14.09
D.190	1400	LE BELVEDERE	9,0	94,5	14.47	14.28
D.190	1850	LA ROSIERE	9,2	103,7	15.10	14.48
D.1090SS26	2180	COL DU PETIT ST. BERNARD	8,0	111,7	15.30	15.05
SS.26	1635	LA THUILE (Loc. Pont Serrand)	9,8	121,5	15.40	15.13
SS.26	1441	LA THUILE	3,0	124,5	15.43	15.16
SS.26	1315	PRE ST. DIDIER (Loc. La Balme)	3,0	127,5	15.46	15.19
SS.26	1016	PRE ST. DIDIER	6,6	134,1	15.52	15.24
SS.26	930	MORGEX	4,2	138,3	15.57	15.28
SS.26	895	LA SALLE (Loc. Le Pont)	2,5	140,8	16.00	15.30
SR.27	1010	LA SALLE - (Via C. Gex-Via Gerbollier-Via Col Serena)	1,8	142,6	16.04	15.33



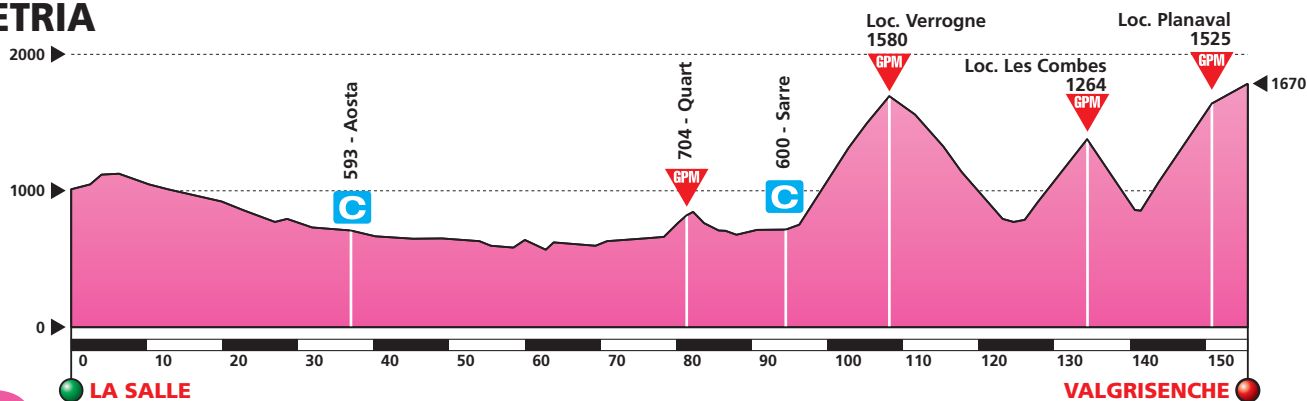
PLANIMETRIE DI TAPPA

PLAN DE L'ÉTAPE



ALTIMETRIA

PROFIL



COMITATO D'ONORE
COMITÉ D'HONNEUR



COMUNE DI
LA SALLE

Sig. Cassiano PASCAL
Sindaco del Comune di La Salle

Sig. Antonio CHIARELLA
Vice Sindaco del Comune di La Salle
Assessore alle Finanze e Bilancio - Servizi sociali

Sig. Franco OTTOZ
Assessore ai Lavori pubblici e tecnico-manutentivi - Personale

Sig. Attilio TAMPAN
Assessore al Turismo e Spettacoli - Istruzione e cultura

Sig. Enrico DONNET
Assessore all'Agricoltura - Sport

Sig. Riccardo BIELLER
Presidente della Comunità Montana Valdigne Mont Blanc



COMUNE DI
VALGRISENCHÉ

Dott. Riccardo MORET
Sindaco del Comune di Valgrisenche

Sig. Alessandro BOIS
Vice Sindaco del Comune di Valgrisenche

Sig. Felice DARBELLEY
Assessore Comune di Valgrisenche

Sig. Rinaldo GARIN
Assessore Comune di Valgrisenche

Sig. Gabriele MORET
Assessore Comune di Valgrisenche

Sig.ra Anna Paola DALL'AMICO
Presidente Pro Loco di Valgrisenche

Dott. Rudy VIERIN
Presidente della Société pour le Développement Touristique
de la Valgrisenche

DISPOSIZIONI DI PARTENZA
DISPOSITIONS DE DÉPART

- RITROVO - *RENDEZ-VOUS*: Via Col Serena
- 10.30-11.45 Firma partenza - *Signature départ*
- 11.55 Trasferimento al luogo di partenza reale
- 12.00 Partenza reale: Loc. Le Pont

DISPOSIZIONI DI ARRIVO
DISPOSITIONS D'ARRIVÉE

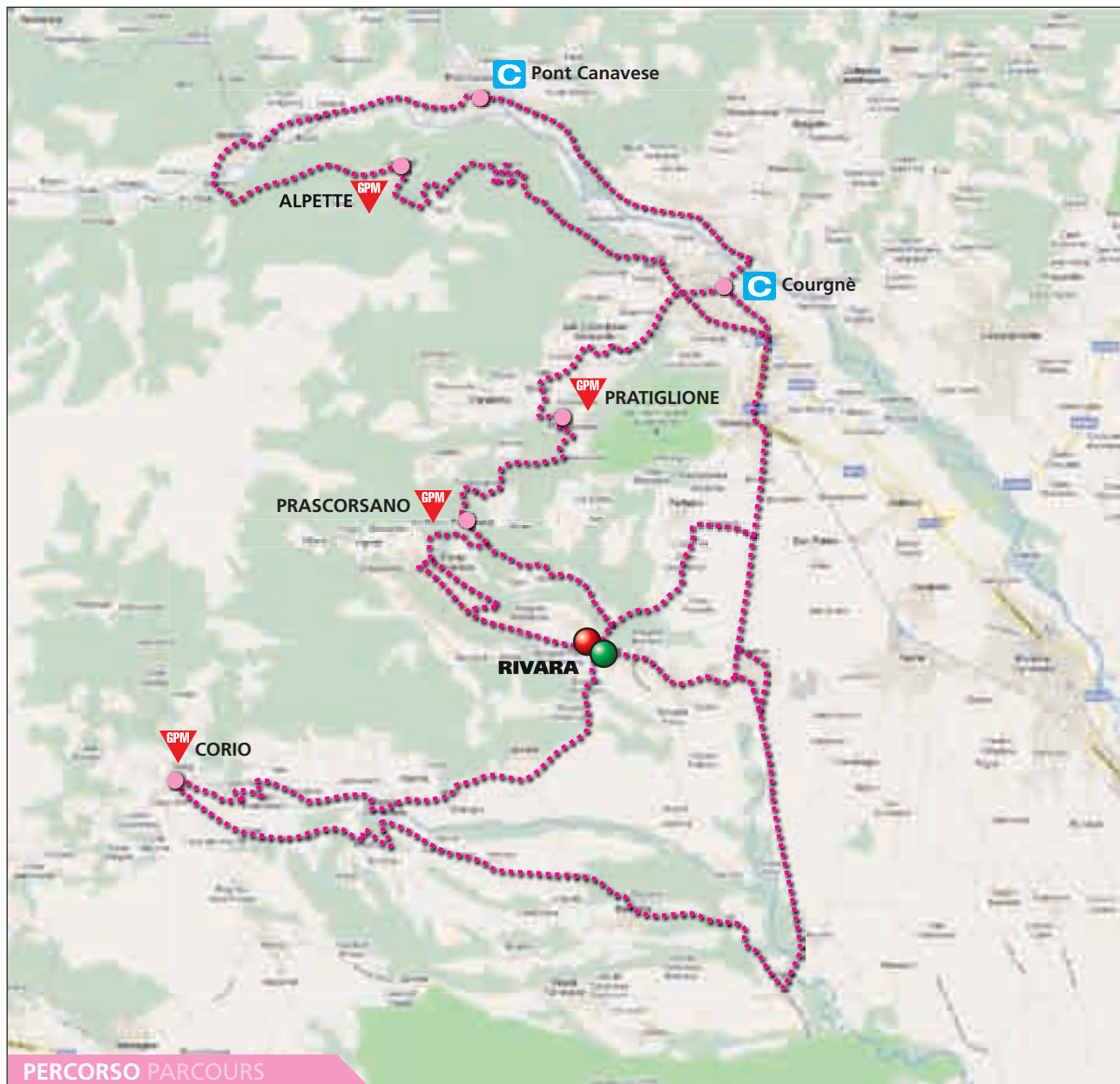
- ARRIVO - *ARRIVÉE*: Loc. Capoluogo
- QUARTIER TAPPA - *PERMANENCE*: Municipio
- CONTROLLO MEDICO - *CONTRÔLE MÉDICAL*:
Camper in prossimità dell'arrivo

Str.	Alt.	Località	Distanza Km		Ora passaggio	
			Parz.	Prog.	35 km/h	40 km/h
1011		LA SALLE				
SS.26	895	LA SALLE - Loc. Le Pont		0,0	12.00	12.00
SS.26	931	MORGEX	2,5	2,5	12.03	12.03
	1002	MORGEX - Bv. Dialley	1,5	4,0	12.06	12.05
SS.26	1009	PRE ST. DIDIER	2,3	6,4	12.09	12.08
SS.26	931	MORGEX	3,9	10,3	12.14	12.12
SS.26	895	LA SALLE - Loc. Le Pont	2,5	12,8	12.17	12.15
SS.26	806	AVISE - Loc. Runaz	7,1	19,9	12.25	12.22
SS.26	744	ARVIER	2,8	22,7	12.28	12.25
SS.26	656	VILLENEUVE - Loc Veyne	4,2	26,9	12.33	12.30
SS.26	678	ST. PIERRE	1,6	28,6	12.35	12.32
SS.26	616	SARRE - Loc. St. Maurice	3,3	31,9	12.38	12.35
SS.26	593	AOSTA - Via Parigi - Via Roma	5,1	37,0	12.44	12.40
SS.26	550	ST. CHRISTOPHE - Loc. Grand Chemin	3,2	40,2	12.48	12.44
SS.26	533	QUART - Loc. Villefranche	5,0	45,2	12.53	12.49
SS.26	534	NUS - Circonvallazione	3,8	49,1	12.58	12.53
SS.26	516	VERRAYES - Loc. Champagne	5,0	54,0	13.03	12.58
SS.26	482	CHAMBAVE	1,5	55,5	13.05	13.00
SR.10	524	PONTEY	4,5	60,0	13.13	13.07
SR.10	453	CHATILLON - stazione	2,8	62,8	13.16	13.09
	507	CHATILLON	1,1	63,8	13.18	13.12
SS.26	482	CHAMBAVE	5,5	69,4	13.25	13.18
SS.26	516	VERRAYES - Loc. Champagne	1,5	70,9	13.27	13.20
SS.26	534	NUS - Circonvallazione	5,0	75,8	13.35	13.26
SS.26	546	NUS - Loc. La Plantaz	2,6	78,4	13.39	13.30
	649	QUART - Loc. Chetoz	1,9	80,3	13.43	13.33
	704	QUART - Loc. Seran	1,1	81,4	13.46	13.36
SR.37	648	QUART - Loc. Villair	2,3	83,7	13.49	13.38
	594	QUART - Loc. Olleyes	1,9	85,6	13.51	13.40
	592	ST. CHRISTOPHE - Loc. Angelin	0,9	86,5	13.52	13.41
	562	ST. CHRISTOPHE - Loc. Croix Noire	1,5	88,0	13.54	13.43
SS.26	598	AOSTA - Via Roma - Via Parigi	2,7	90,7	13.58	13.46
SS.26	600	SARRE - Fraz. La Remise	3,8	94,5	14.03	13.51
SR.41	636	SARRE - Loc. Tissoret	1,7	96,3	14.06	13.54
SR.41	1201	SARRE - Loc. Ville sur Sarre	6,5	102,8	14.28	14.12
SR.41	1380	SARRE - Loc. Bellon	2,4	105,2	14.36	14.19
SR.41	1580	ST. PIERRE - Loc. Verrogne	3,0	108,2	14.46	14.27
SR.41	1444	ST. PIERRE - Loc. Petit Sarriod	3,4	111,6	14.49	14.31
SR.41-SR.22	1210	ST. NICOLAS	3,7	115,3	14.53	14.35
SR.22-SS.26	678	ST. PIERRE	7,9	123,2	15.02	14.42
SS.26	672	VILLENEUVE - Loc. Champagne	2,9	126,1	15.07	14.46
SR.23	802	INTROD - Loc. Ville Dessous	1,7	127,9	15.12	14.51
	1264	INTROD - Loc. Les Combes	6,5	134,4	15.34	15.09
	744	ARVIER	6,3	140,7	15.41	15.15
SR.25	740	ARVIER - Loc. Leverogne	0,8	141,5	15.42	15.16
SR.25	948	ARVIER - Loc. La Ravoire	2,3	143,8	15.50	15.23
SR.25	1525	ARVIER - Loc. Planaval	7,0	150,8	16.14	15.42
SR.25	1670	VALGRISENCHÉ	4,8	155,6	16.26	15.53




PLANIMETRIE DI TAPPA

PLAN DE L'ÉTAPE



ALTIMETRIA

PROFIL



COMITATO D'ONORE
COMITÉ D'HONNEUR



COMUNE DI RIVARA

Dott. Ing. Gianluca QUARELLI
Sindaco del Comune di Rivara

Dott. Ing. Fabio CHIMENTO
Vice Sindaco del Comune di Rivara

Sig. Alessandro GAUDIO
Presidente della Comunità Montana Alto Canavese

Dott. Danilo CROSASSO
Presidente della Comunità Montana Valli Orco e Soana

Dott. Giovanni DROVETTI
Presidente della Comunità Collinare del Canavese

Dott. Gianfranco PORQUEDDU
Assessore allo Sport della Provincia di Torino

Dott. Fabrizio COMBA
Consigliere del. dalla Presidenza del Consiglio della Regione Piemonte

Sig. Sandro DATA
Presidente Associazione Canaveseventi

Sig. Silvio BERTINO
Comitato organizzatore di tappa

DISPOSIZIONI DI PARTENZA
DISPOSITIONS DE DÉPART

- RITROVO - *RENDEZ-VOUS*: C.so C. Ogliani
- 10.30-11.45 Firma partenza - *Signature départ*
- 11.55 Trasferimento al luogo di partenza reale
- 12.00 Partenza reale:
Rotonda Via Busano / Str. Torino

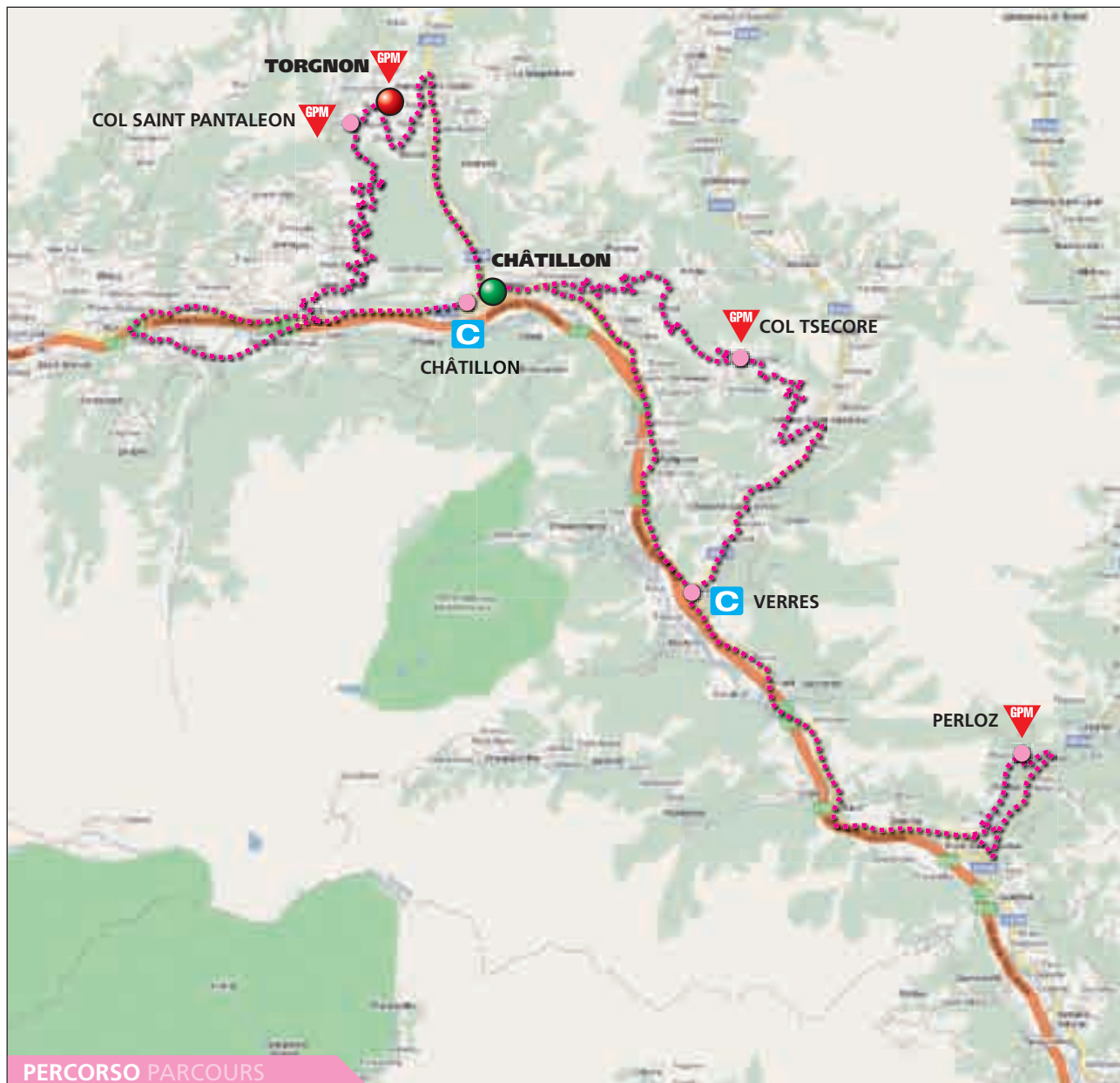
DISPOSIZIONI DI ARRIVO
DISPOSITIONS D'ARRIVÉE

- ARRIVO - *ARRIVÉE*: C.so C. Ogliani
- QUARTIER TAPPA - *PERMANENCE*: Municipio
- CONTROLLO MEDICO - *CONTRÔLE MÉDICAL*:
Camper in prossimità dell'arrivo


Str.	Alt.	Località	Distanza Km		Ora passaggio	
			Parz.	Prog.	40 km/h	45 km/h
SP.42	374	RIVARA - C.so C. Ogliani				
SP.42	341	RIVARA - Via Busano		0,0	12.00	12.00
SP.13	316	BUSANO	1,0	1,0	12.01	12.01
SP.13-SP.34	283	FRONT	5,7	6,7	12.07	12.06
SP.34	344	BARBANIA	3,2	9,8	12.12	12.11
SP.34-SP.23	420	ROCCA	5,3	15,1	12.20	12.18
SP.23	347	LEVONE	3,0	18,1	12.24	12.21
SP.23	406	RIVARA - Loc. Montiglio	2,3	20,3	12.28	12.25
SP.23-SP.42	375	RIVARA - Via Levone	0,9	21,2	12.29	12.26
SP.42	571	FORNO CANAVESE	3,6	24,8	12.38	12.34
SP.42	608	PRATIGLIONE	2,1	26,9	12.41	12.37
SP.42	590	PRASCORSANO	3,7	30,7	12.47	12.42
SP.43	523	S. COLOMBANO BELMONTE	3,3	34,0	12.51	12.45
SP.42	402	CUORGNE'	3,6	37,7	12.55	12.49
SP.46	456	PONT CANAVESE	6,6	44,3	13.05	12.58
	538	SPARONE	4,7	49,0	13.12	13.04
SP.44	940	ALPETTE	5,2	54,2	13.29	13.17
SP.44	402	CUORGNE'	10,7	64,9	13.40	13.28
SP.13	397	VALPERGA	2,4	67,3	13.43	13.31
SP.36	370	PERTUSIO	3,8	71,1	13.49	13.36
	361	RIVARA - Bv. Valtorta	1,6	72,7	13.51	13.38
SP.42	608	PRATIGLIONE	5,3	78,0	14.03	13.48
SP.42	569	FORNO CANAVESE	1,3	79,3	14.05	13.49
SP.42	374	RIVARA - Via Forno	4,6	83,9	14.10	13.54
SP.13	320	BUSANO	2,4	86,3	14.12	13.56
SP.13	397	VALPERGA	4,7	91,0	14.19	14.02
SP.42	402	CUORGNE'	2,7	93,6	14.23	14.06
SP.43	523	S. COLOMBANO BELMONTE	3,8	97,4	14.30	14.12
SP.42	590	PRASCORSANO	3,3	100,7	14.39	14.20
SP.42	608	PRATIGLIONE	3,6	104,3	14.44	14.24
SP.42	569	FORNO CANAVESE	1,4	105,6	14.45	14.26
SP.42-SP.23	375	RIVARA - Via Forno	4,4	110,0	14.50	14.30
SP.23	347	LEVONE	3,1	113,2	14.54	14.34
SP.23	420	ROCCA	3,0	116,1	14.59	14.38
SP.34-SP.28	620	CORIO	4,4	120,5	15.08	14.46
SP.23-SP.34	420	ROCCA	4,9	125,4	15.13	14.50
SP.34	344	BARBANIA	5,1	130,5	15.19	14.56
SP.34-SP.13	283	FRONT	3,1	133,7	15.23	14.59
SP.13	316	BUSANO	5,0	138,7	15.29	15.06
SP.42-SP.23	374	RIVARA - Via Busano	4,4	143,1	15.37	15.12
SP.23	347	LEVONE	3,3	146,4	15.42	15.17
SP.23-SP.34	420	ROCCA	3,0	149,4	15.47	15.21
SP.34	344	BARBANIA	5,3	154,6	15.53	15.27
SP.34-SP.13	283	FRONT	3,2	157,8	15.57	15.30
SP.13	316	BUSANO	5,1	162,8	16.04	15.36
SP.42	374	RIVARA - C.so C. Ogliani	4,3	167,1	16.10	15.42



PLANIMETRIE DI TAPPA
PLAN DE L'ÉTAPE



ALTIMETRIA
PROFIL



COMITATO D'ONORE
COMITÉ D'HONNEUR



COMUNE DI
CHÂTILLON

Sig. Henri CALZA

Sindaco del Comune di Châtillon

Sig. Giovanni GORRET

Vice Sindaco del Comune di Châtillon Assessore Bilancio, Finanze, Tributi

Sig. Jean-Claude DAUDRY

Assessore Servizi Sociali, Istruzione e Cultura

Sig. Vittorio PONGAN

Assessore Agricoltura, Lavori Pubblici, Viabilità, Manutenzioni Infrastrutture

Sig. Guglielmo PICCOLO

Assessore Commercio, Artigianato, Industria

Sig.ra Dorina BRUNOD

Assessore Mercati e Fiere, Pro Loco, Trasporti, Grandi Opere della Viabilità

Sig. Roberto VEGETTI

Assessore Urbanistica, Ambiente e Territorio



COMUNE DI
TORGNON

Sig.ra Cristina MACHET

Sindaco del Comune di Torgnon

Sig. Ivo PERRIN

Vice Sindaco del Comune di Torgnon

Sig.ra Lorena ENGAZ

Sig. Davide PERRIN

Sig. Livio PERRIN

Giunta Comunale di Torgnon

Arch. Pierluigi MARQUIS

Presidente Comunità Montana Monte Cervino

Sig. Elio Corgnier

Presidente Vigili del fuoco Volontari

Sig. Pietro MACHET

Presidente Gruppo Alpini

DISPOSIZIONI DI PARTENZA
DISPOSITIONS DE DÉPART

- RITROVO - *RENDEZ-VOUS*: Via Tollen
- 10.15-11.30 Firma partenza - *Signature départ*
- 11.35 Trasferimento al luogo di partenza reale
- 11.45 Partenza reale: Rot. Via Menabreaz / SS.26

DISPOSIZIONI DI ARRIVO
DISPOSITIONS D'ARRIVÉE

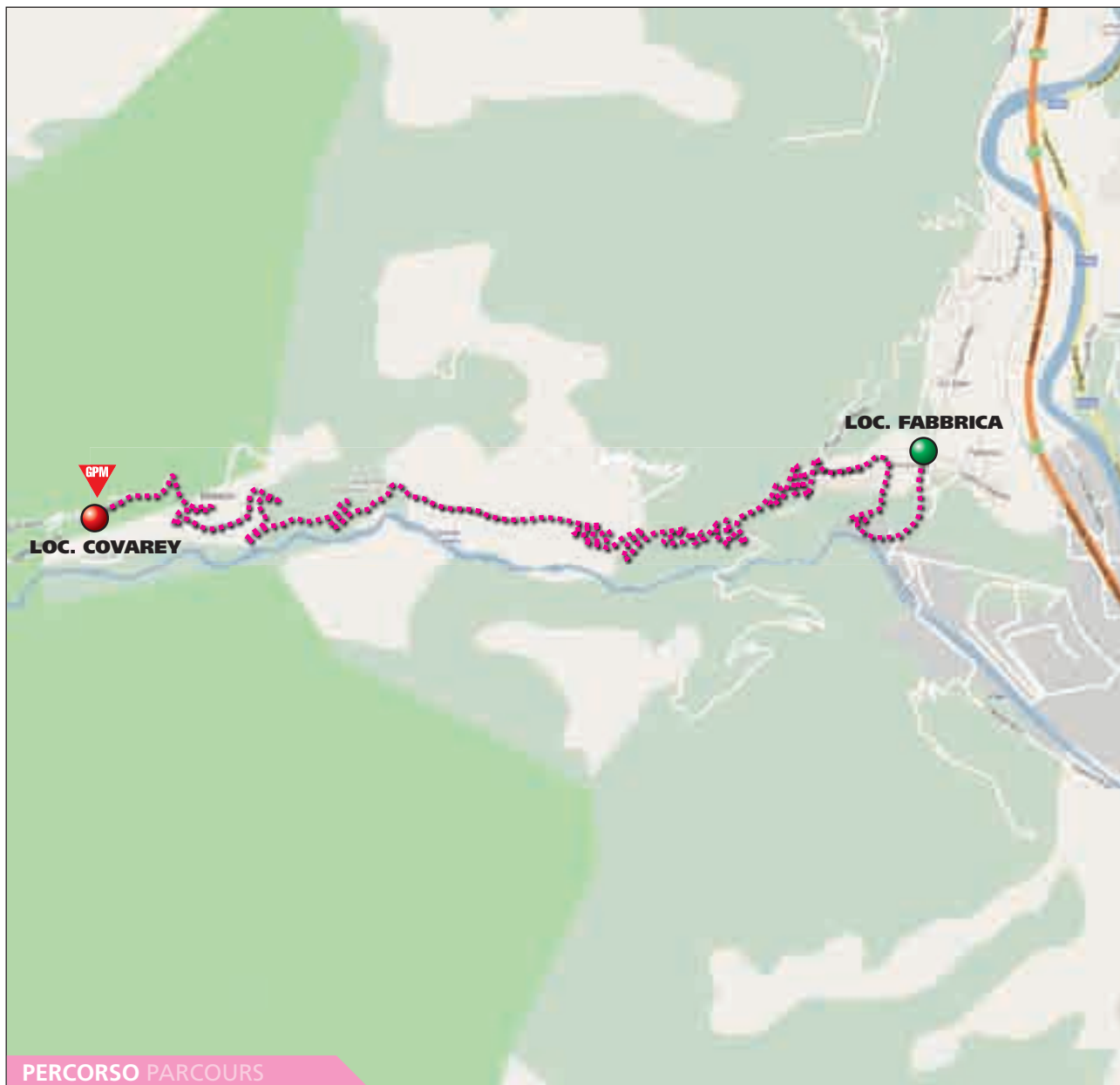
- ARRIVO - *ARRIVÉE*: Loc. Mongnod
- QUARTIER TAPPA - *PERMANENCE*: Uffici Funivie SIRT
- CONTROLLO MEDICO - *CONTRÔLE MÉDICAL*: Camper in prossimità dell'arrivo

Str.	Alt.	Località	Distanza Km		Ora passaggio		
			Parz.	Prog.	35 km/h	40 km/h	
CHÂTILLON - Via Tollen							
SS.26	534	CHATILLON - Via Menabreaz		0,0	11.45	11.45	
SS.26	482	CHAMBAVE	5,0	5,0	11.50	11.50	
SS.26	516	VERRAYES - Loc. Champagne	1,6	6,6	11.52	11.52	
SS.26-SR.13	517	NUS	4,1	10,7	11.58	11.57	
SR.13	521	FENIS	1,5	12,1	11.59	11.59	
SR.13	586	FENIS - Loc. Miserègne	1,4	13,5	12.02	12.01	
SR.13	534	CHAMBAVE - Loc. Septumian	2,1	15,6	12.04	12.03	
SR.13-SS.26	482	CHAMBAVE	1,6	17,2	12.06	12.05	
SS.26	534	CHATILLON - Circonvallazione		4,9	22,1	12.12	12.11
SS.26	560	SAINT VINCENT - Circonvallazione	4,4	26,5	12.18	12.16	
SS.26	386	MONTJOVET	5,3	31,8	12.24	12.21	
SS.26	380	VERRES	4,7	36,5	12.30	12.27	
SS.26	362	ARNAD	3,3	39,9	12.35	12.31	
SS.26	345	BARD	5,1	44,9	12.42	12.37	
SS.26	325	DONNAS	3,1	48,0	12.46	12.41	
SS.26-SR.1	340	PONT ST. MARTIN - Via Naz.le per Donnas	2,0	50,0	12.48	12.43	
SR.1	650	PERLOZ		3,8	53,8	13.00	12.52
	554	PERLOZ - Ponte sul Lys	2,6	56,4	13.03	12.55	
SR.1-SR.44	593	PERLOZ - Loc. Tour d'Hereraz	0,8	57,2	13.05	12.57	
SR.44-SS.26	345	PONT ST. MARTIN - Via Gressoney	4,0	61,3	13.10	13.01	
SS.26	325	DONNAS	2,4	63,7	13.12	13.04	
SS.26	345	BARD	3,0	66,7	13.16	13.07	
SS.26	362	ARNAD	5,1	71,8	13.23	13.13	
SS.26-SR.45	380	VERRES - Via Circonvallazione		3,6	75,4	13.28	13.18
SR.45	753	CHALLAND ST. VICTOR	4,8	80,2	13.42	13.29	
SR.45	1044	CHALLAND ST. ANSELME	4,8	84,9	13.57	13.41	
	1495	CHALLAND ST. ANSELME - Loc. Arbaz	4,6	89,5	14.12	13.53	
	1605	COL TSECORE		1,6	91,1	14.17	13.57
SR.7	1533	EMARESE - Loc. Sommarese	1,3	92,4	14.18	13.58	
SR.33	1069	ST. VINCENT - Loc. Salirod	6,0	98,4	14.24	14.04	
SR.33	808	ST. VINCENT - Loc. Moron	4,1	102,5	14.28	14.08	
SR.33	592	ST. VINCENT - V.le 4 Novembre	3,1	105,6	14.31	14.11	
SS.26-SR.46	534	CHATILLON - Loc. Panorama	3,9	109,5	14.35	14.14	
SR.46-SR.9	1041	ANTEY ST. ANDRE'	7,9	117,4	14.54	14.30	
SR.9-SR.42	1523	TORGNON	6,3	123,6	15.13	14.46	
SP.42	1675	COL ST. PANTALEON		3,2	126,8	15.22	14.55
SR.12	1488	VERREYES - Loc. Cheresoulaz	2,0	128,8	15.24	14.56	
SR.12	1358	ST. DENIS - Loc. Semon	2,2	131,0	15.27	14.58	
SR.12	1265	ST. DENIS - Loc. Del	1,4	132,4	15.28	15.00	
SR.12	1130	ST. DENIS - Loc. Bruson	2,2	134,6	15.30	15.02	
SR.12	824	ST. DENIS	4,3	138,9	15.34	15.06	
SR.10-SS.26	482	CHAMBAVE	4,1	143,0	15.39	15.10	
SS.26-SR.46	534	CHATILLON - Via Martiri Chezot	5,1	148,2	15.45	15.16	
SR.46-SR.9	1041	ANTEY ST. ANDRE'	7,9	156,1	16.04	15.32	
SR.9	1525	TORGNON		6,3	162,4	16.23	15.48



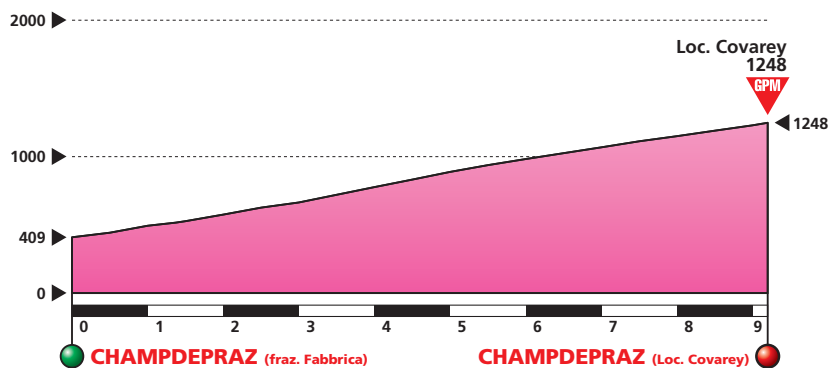
PLANIMETRIE DI TAPPA

PLAN DE L'ÉTAPE



ALTIMETRIA

PROFIL



COMITATO D'ONORE COMITÉ D'HONNEUR



COMUNE DI
CHAMPDEPRAZ

Sig. Luigi BERGER

Sindaco del Comune di Champdepraz

Sig. Pietro BOSONETTO

Assessore allo Sport Comune di Champdepraz

Prof. Pietro PASSERIN D'ENTREVES

Presidente Parco Naturale Mont Avic

Dott. Massimo BOCCA

Direttore Parco Naturale Mont Avic

Sig. Emano BROGLIA

Capo Guardaparco Parco Naturale Mont Avic

Str.	Alt.	Località	Distanza Km		Ora teorica passaggio		
			Parz.	Prog.	15 km/h	20 km/h	25 km/h
CHAMPDEPRAZ							
409		CHAMPDEPRAZ (Fraz. Fabbrica)		0,0	0.00	0.00	0.00
443		Km 0,5	0,5	0,5	0.02	0.01	0.01
493		Km 1	0,5	1,0	0.04	0.03	0.02
516		CHAMPDEPRAZ (Capoluogo)	0,4	1,4	0.05	0.04	0.03
527		Km 1,5	0,1	1,5	0.06	0.04	0.03
576		Km 2	0,5	2,0	0.08	0.06	0.04
626		Km 2,5	0,5	2,5	0.10	0.07	0.06
664		Km 3	0,5	3,0	0.12	0.09	0.07
721		Km 3,5	0,5	3,5	0.14	0.10	0.08
777		Km 4	0,5	4,0	0.16	0.12	0.09
832		Km 4,5	0,5	4,5	0.18	0.13	0.10
889		Km 5	0,5	5,0	0.20	0.15	0.12
938		Km 5,5	0,5	5,5	0.22	0.16	0.13
983		Km 6	0,5	6,0	0.24	0.18	0.14
1026		Km 6,5	0,5	6,5	0.26	0.19	0.15
1069		Km 7	0,5	7,0	0.28	0.21	0.16
1112		Km 7,5	0,5	7,5	0.30	0.22	0.18
1151		Km 8	0,5	8,0	0.32	0.24	0.19
1191		Km 8,5	0,5	8,5	0.34	0.25	0.20
1229		Km 9	0,5	9,0	0.36	0.27	0.21
1248		CHAMPDEPRAZ - Loc. Covarey	0,2	9,2	0.36	0.27	0.22

DISPOSIZIONI DI PARTENZA DISPOSITIONS DE DÉPART

- RITROVO - *RENDEZ-VOUS*: Località Fabbrica
- 8.30 Firma partenza - *Signature départ*
- 9.30 - Partenza primo concorrente, in ordine inverso di classifica. Intervallo: 1 minuto (2 minuti per gli ultimi 10 concorrenti, i primi nella classifica generale)

DISPOSIZIONI DI ARRIVO DISPOSITIONS D'ARRIVÉE

- ARRIVO - *ARRIVÉE*: Loc. Covarey - Parco Mont Avic
- QUARTIER TAPPA - *PERMANENCE*:
Sede Parco Mont Avic
- CONTROLLO MEDICO - *CONTRÔLE MÉDICAL*:
Camper in prossimità dell'arrivo

